LEGENDA:

- ESTAÇÃO ELEVATÓRIA DE ESGOTO
- REDE COLETORA PROJETADA
- LINHA DE RECALQUE
- LIMITE DE SUB-BACIA
- CERCA
- 570 CURVA DE NÍVEL MESTRA
- 571 CURVA DE NÍVEL INTERMEDIÁRIA
- E25 NUMERAÇÃO DE ESTACA

NOTAS

ARTICULAÇÃO:

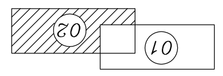

Nº	NATUREZA DA REVISÃO	DATA	APROVO
00			
01			
02			
03			
04			
05			

REVISÕES

KL ENGENHARIA

ELABORADO POR:

CODEVASF

MINISTÉRIO DA INTEGRAÇÃO NACIONAL - MI
COMPANHIA DE DESENVOLVIMENTO DOS VALES DO SÃO FRANCISCO E DO PARNAÍBA - CODEVASF

OBRA:
PROJETO BÁSICO DO SISTEMA DE ESGOTAMENTO
SANITÁRIO DE OUROLÂNDIA - BA

ASSUNTO:
PROJETO HIDRÁULICO, ARQUITETÔNICO E CIVIL
LINHA DE RECALQUE LR-01
PLANTA PERFIL 02/02

ENG. JOSÉ CELIO A. OLIVEIRA JR.	CREA 13.886/D – CE	DATA	ABRIL/2009
ENG. MARCELO SILVA PEIXOTO	CREA 39.785/D – CE	ESCALA	H=1/2000 V=1/200
ENG.	CREA	ARQUIVO	015-OUR-LR1-HID-02-R0

PERFIL

ESCALA H=1/2000
V=1/200

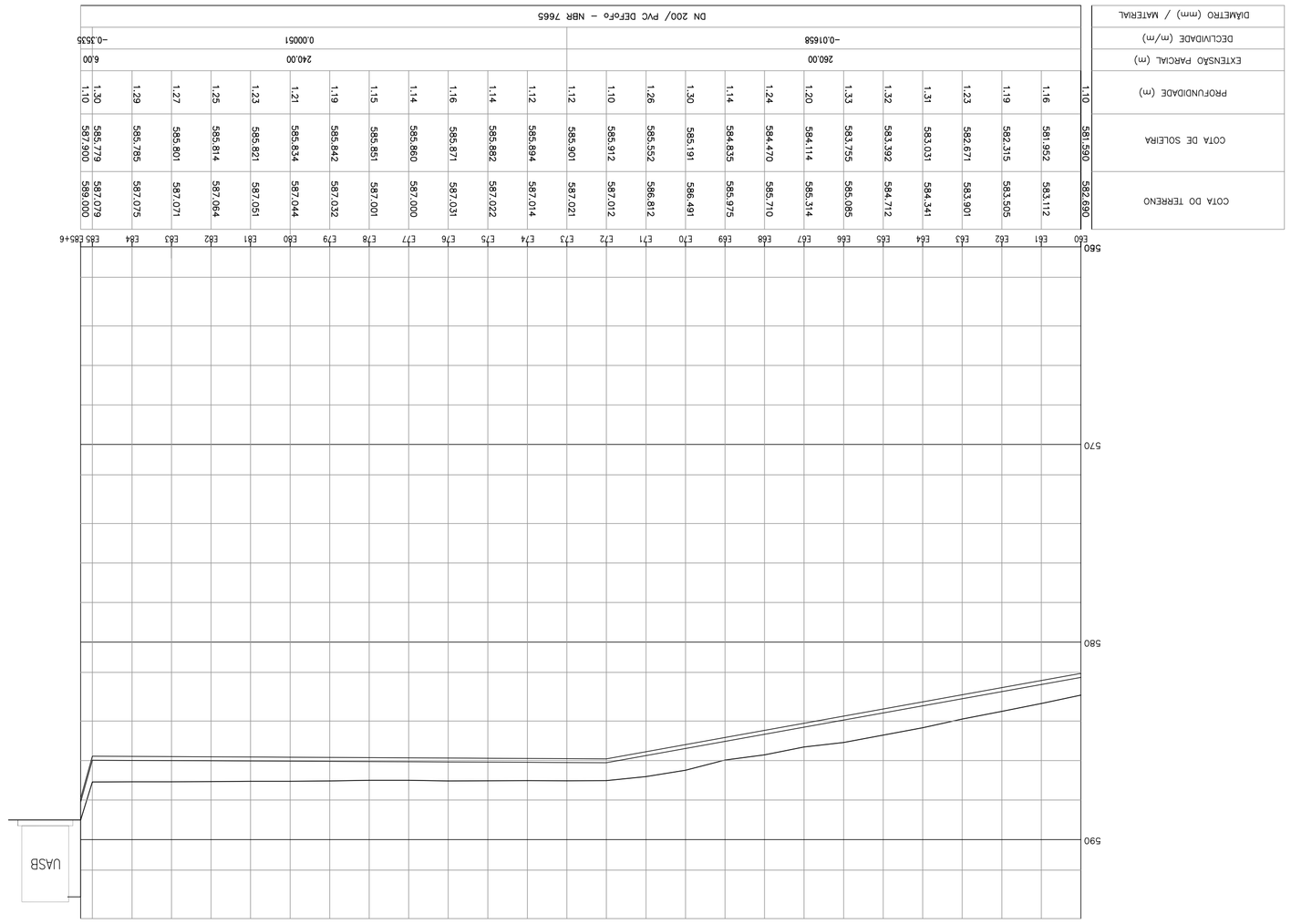

COTA DO TERRENO	COTA DE SOLEIRA	PROFUNDIDADE (m)
582.690	581.590	1.10
583.112	581.952	1.16
583.505	582.315	1.19
583.901	582.677	1.23
584.341	583.031	1.31
584.712	583.392	1.32
585.085	583.755	1.33
585.314	584.114	1.20
585.770	584.470	1.24
585.975	584.835	1.14
586.491	585.191	1.30
586.812	585.552	1.26
587.012	585.912	1.10
587.021	585.901	1.12
587.014	585.894	1.12
587.022	585.882	1.14
587.031	585.871	1.16
587.000	585.860	1.14
587.001	585.851	1.15
587.032	585.842	1.19
587.044	585.834	1.21
587.051	585.821	1.23
587.064	585.814	1.25
587.071	585.801	1.27
587.075	585.785	1.29
587.070	585.770	1.30
587.000	585.750	1.10

EXTENSÃO PARCIAL (m)	260,00	240,00	6,00
DECLIVIDADE (m/m)	-0,01656	0,00051	-0,3535
DIÂMETRO (mm) / MATERIAL	DN 200/ PVC DEFoFo – NBR 7665		

PLANTA

ESCALA 1/2000

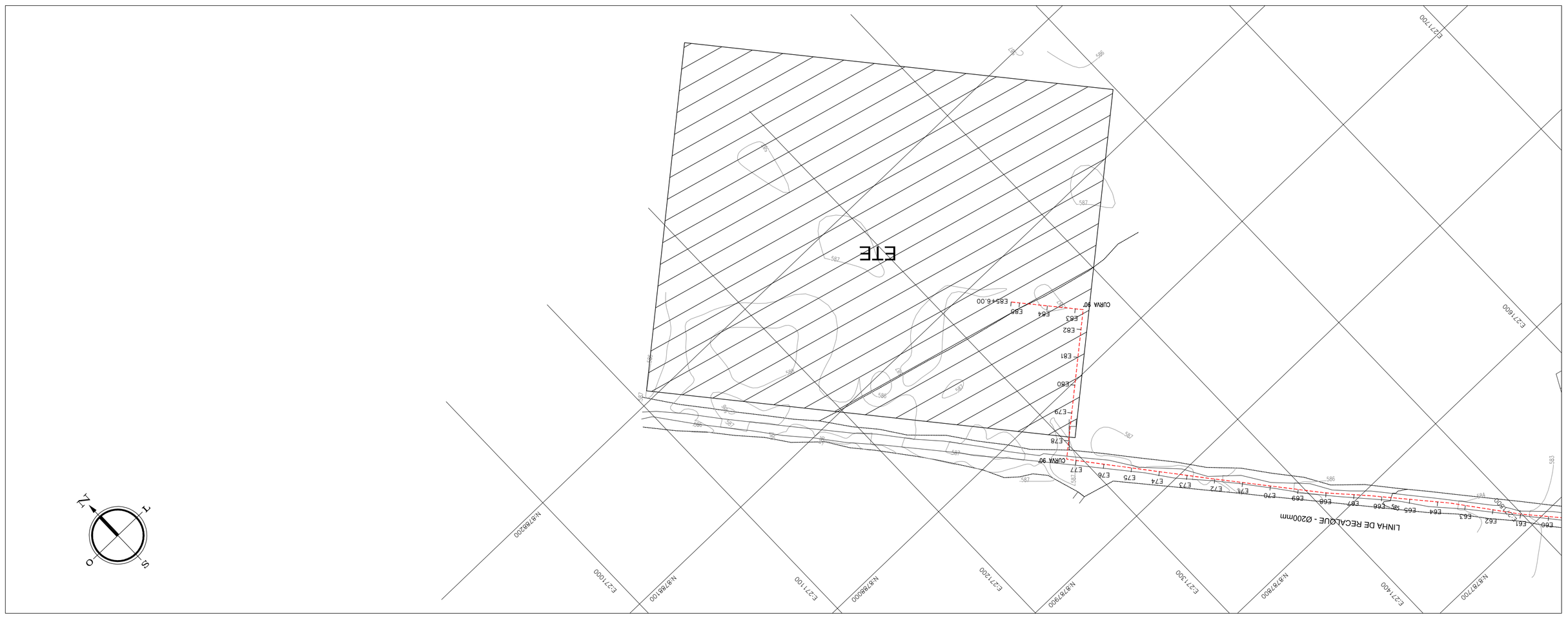

LISTA DE MATERIAIS

DISCRIMINAÇÃO	DIÂM.	UNID.	QUANT.
TUBO PVC DEFoFo – NBR7665	200	m	1.706,00
CURVA 90° FoFo C/ BOLSAS	200	un	03
CURVA 22°30' FoFo C/ BOLSAS	200	un	02